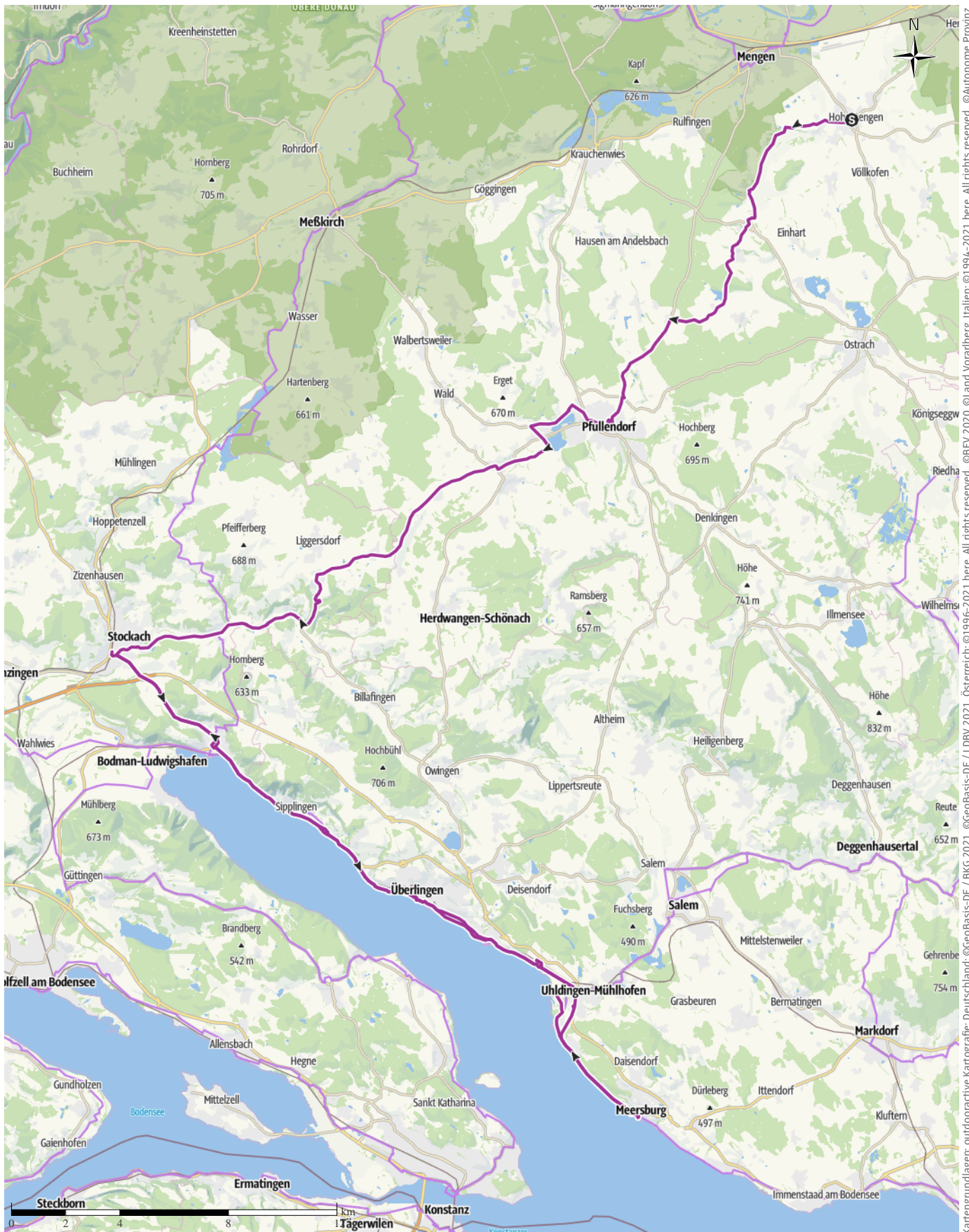


Mai-Ausfahrt 2026, Bodensee, Rückfahrt mit Biberbahn

↔ 104,8 km | ⌚ 7:15 h | ⚡ 479 m | ⚡ 587 m | Schwierigkeit schwer



Bozen – Südtirol – Abteilung Natur, Landschaft und Raumentwicklung, © Cartago S.R.L. Geodaten © swisstopo Kartengrundlagen: outdooractive Kartografie; ©OpenStreetMap (www.openstreetmap.org) Kartengrundlagen: outdooractive Kartografie; Deutschland: ©GeoBasis-DE / LDBV 2021, Österreich: ©1996-2021 here. All rights reserved., ©BBEV 2020, ©Land Vorarlberg, Italien: ©1994-2021 here. All rights reserved., ©Autonome Provinz

Mai Ausfahrt 2026, Bodensee, Rückfahrt mit ...

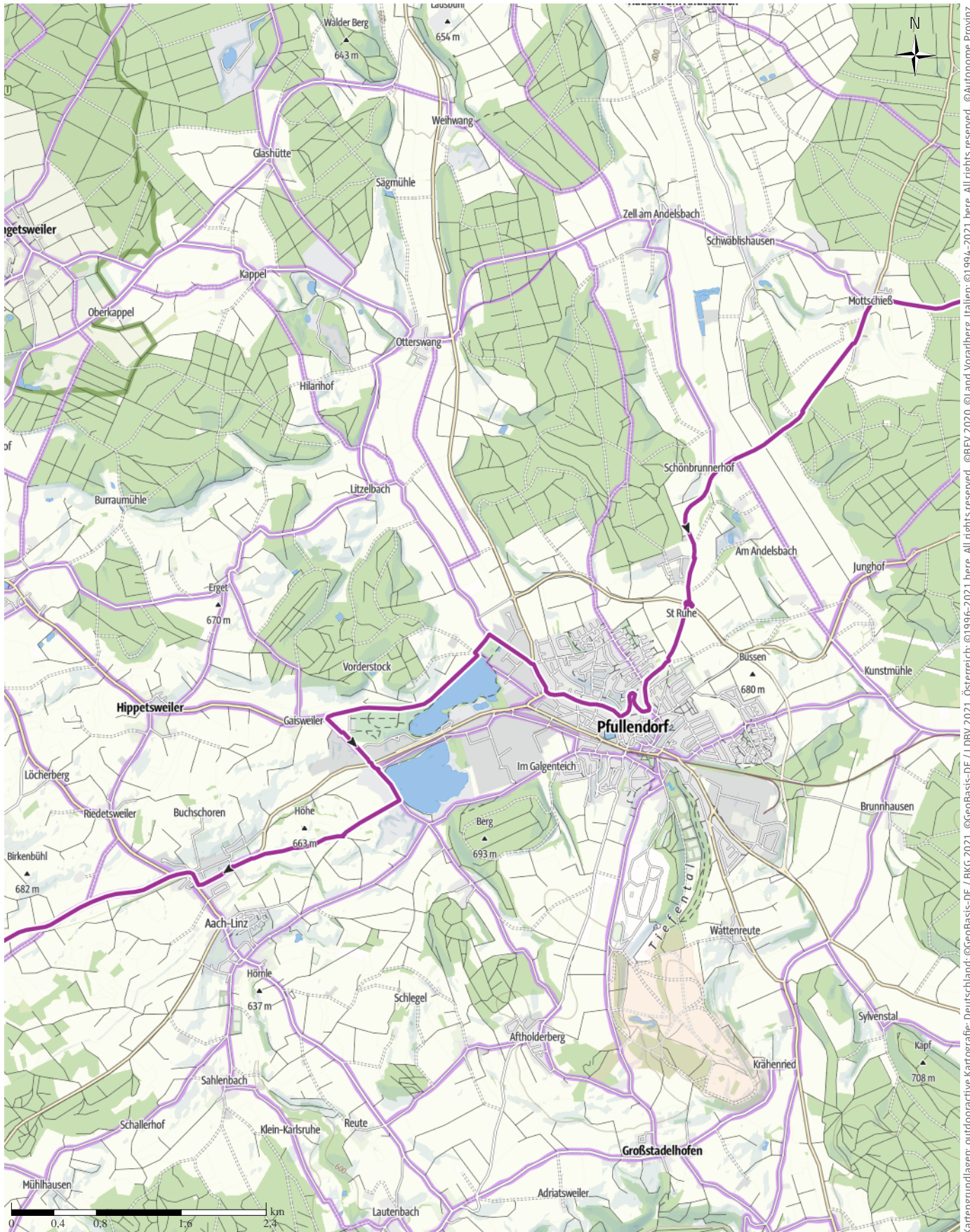
↔ 104,8 km | ⌚ 7:15 h | 🏔️ 479 m | 🏔️ 587 m | Schwierigkeit schwer



Kartengrundlagen: outdooractive Kartografie; Deutschland: ©GeoBasis-DE / BKG 2021, ©GeoBasis-DE / LDBV 2021, Österreich: ©1996-2021 here. All rights reserved. ©BBEV 2020, ©Land Vorarlberg, Italien: ©1994-2021 here. All rights reserved. ©Autonome Provinz Bozen – Südtirol – Abteilung Natur, Landschaft und Raumentwicklung, © Cartago S.R.L. Geodaten © swisstopo Kartengrundlagen: outdooractive Kartografie; ©OpenStreetMap (www.openstreetmap.org)

Mai Ausfahrt 2026, Bodensee, Rückfahrt mit ...

↔ 104,8 km | ⌚ 7:15 h | 🏔️ 479 m | 📏 587 m | Schwierigkeit schwer



Kartengrundlagen: outdooractive Kartografie; Deutschland: ©GeoBasis-DE / BKG 2021, ©GeoBasis-DE / LDBV 2021, Österreich: ©1996-2021 here. All rights reserved. ©BBEV 2020, ©Land Vorarlberg, Italien: ©1994-2021 here. All rights reserved. ©Autonome Provinz Bozen – Südtirol – Abteilung Natur, Landschaft und Raumentwicklung, © Cartago S.R.L. Geodaten © swisstopo Kartengrundlagen: outdooractive Kartografie; ©OpenStreetMap (www.openstreetmap.org)

Mai Ausfahrt 2026, Bodensee, Rückfahrt mit ...

↔ 104,8 km | ⌚ 7:15 h | 🏔️ 479 m | 🏔️ 587 m | Schwierigkeit schwer



Kartengrundlagen: outdooractive Kartografie; Deutschland: ©GeoBasis-DE / BKG 2021, ©GeoBasis-DE / LDBV 2021, Österreich: ©1996-2021 here. All rights reserved. ©BBEV 2020, ©Land Vorarlberg, Italien: ©1994-2021 here. All rights reserved. ©Autonome Provinz Bozen – Südtirol – Abteilung Natur, Landschaft und Raumentwicklung, © Cartago S.R.L. Geodaten © swisstopo Kartengrundlagen: outdooractive Kartografie; ©OpenStreetMap (www.openstreetmap.org)

Mai Ausfahrt 2026, Bodensee, Rückfahrt mit ...

↔ 104,8 km | ⌚ 7:15 h | 🏔️ 479 m | 🏔️ 587 m | Schwierigkeit schwer



Kartengrundlagen: outdooractive Kartografie; Deutschland: ©GeoBasis-DE / LDBV 2021, Österreich: ©1996-2021 here. All rights reserved. ©BBV 2020, ©Land Vorarlberg, Italien: ©1994-2021 here. All rights reserved. ©Autonome Provinz Bozen – Südtirol – Abteilung Natur, Landschaft und Raumentwicklung, © Cartago S.R.L. Geodaten © swisstopo Kartengrundlagen: outdooractive Kartografie; ©OpenStreetMap (www.openstreetmap.org)

Mai Ausfahrt 2026, Bodensee, Rückfahrt mit ...

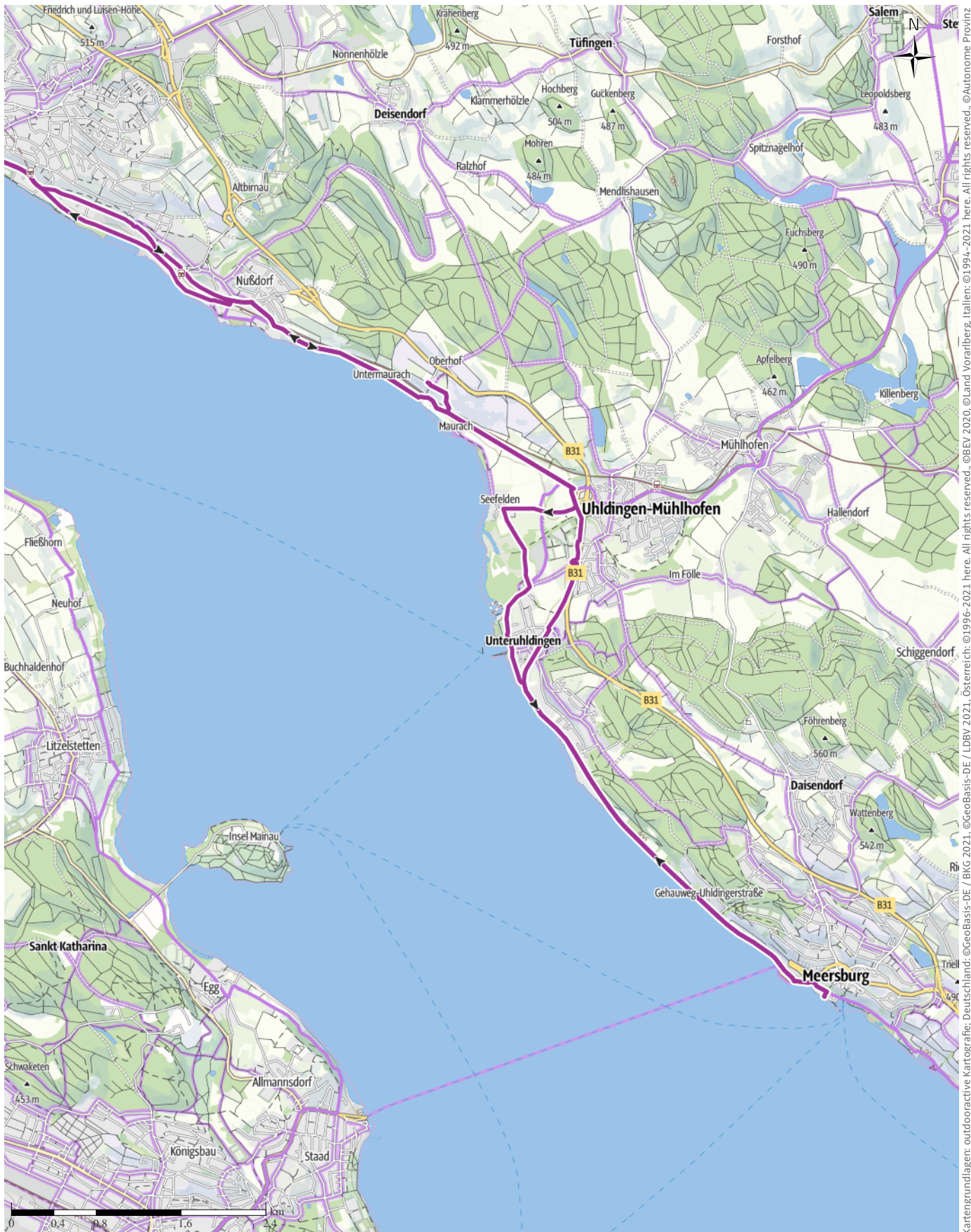
↔ 104,8 km | ⌚ 7:15 h | 🏔️ 479 m | 🏔️ 587 m | Schwierigkeit schwer



Kartengrundlagen: outdooractive Kartografie; Deutschland: ©GeoBasis-DE / BKG 2021, ©GeoBasis-DE / LDBV 2021, Österreich: ©1996-2021 here. All rights reserved. ©BBEV 2020 ©Land Vorarlberg, Italien: ©1994-2021 here. All rights reserved. ©Autonome Provinz Bozen – Südtirol – Abteilung Natur, Landschaft und Raumentwicklung, © Cartago S.R.L. Geodaten © swisstopo Kartengrundlagen: outdooractive Kartografie; ©OpenStreetMap (www.openstreetmap.org)

Mai Ausfahrt 2026, Bodensee, Rückfahrt mit ...

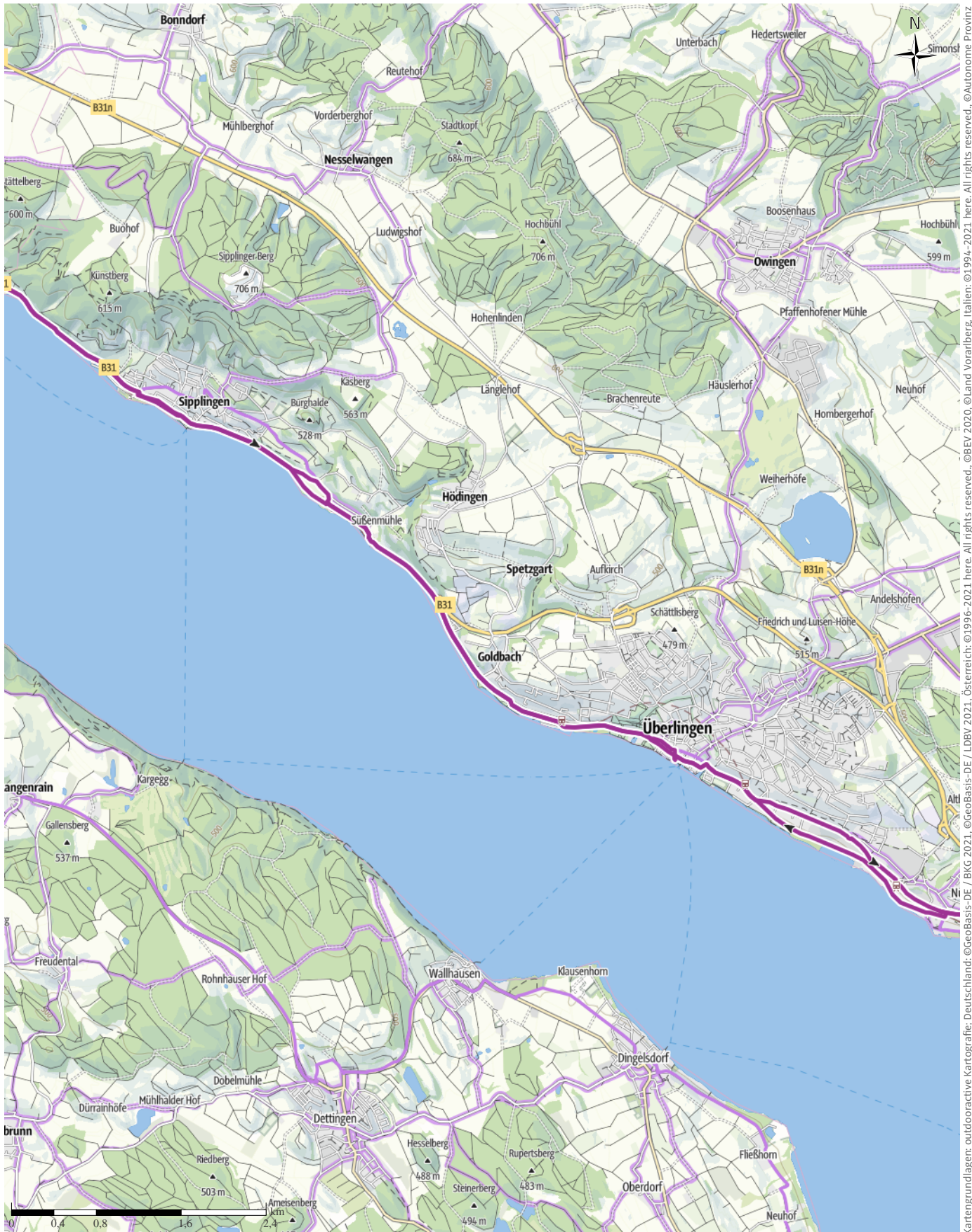
↔ 104,8 km | ⌚ 7:15 h | 🏔️ 479 m | 🏔️ 587 m | Schwierigkeit schwer



Kartengrundlagen: outdooractive Kartografie; Deutschland: ©GeoBasis-DE / BKG 2021, ©GeoBasis-DE / LDBV 2021, Österreich: ©1996-2021 here. All rights reserved. ©BBEV 2020, ©Land Vorarlberg, Italien: ©1994-2021 here. All rights reserved. ©Autonome Provinz Bozen – Südtirol – Abteilung Natur, Landschaft und Raumentwicklung, © Cartago S.R.L. Geodaten © swisstopo Kartengrundlagen: outdooractive Kartografie; ©OpenStreetMap (www.openstreetmap.org)

Mai Ausfahrt 2026, Bodensee, Rückfahrt mit ...

↔ 104,8 km | ⌚ 7:15 h | 🏔️ 479 m | 🏔️ 587 m | Schwierigkeit schwer



Kartengrundlagen: outdooractive Kartografie; Deutschland: ©GeoBasis-DE / LDBV 2021, Österreich: ©1996-2021 here, All rights reserved. ©BBE 2020, ©Land Vorarlberg, Italien: ©1994-2021 here, All rights reserved. ©Autonome Provinz Bozen – Südtirol – Abteilung Natur, Landschaft und Raumentwicklung, © Cartago S.R.L. Geodaten © swisstopo Kartengrundlagen: outdooractive Kartografie; ©OpenStreetMap (www.openstreetmap.org)

Mai Ausfahrt 2026, Bodensee, Rückfahrt mit ...

↔ 104,8 km | ⌚ 7:15 h | 🏔️ 479 m | 🏔️ 587 m | Schwierigkeit schwer

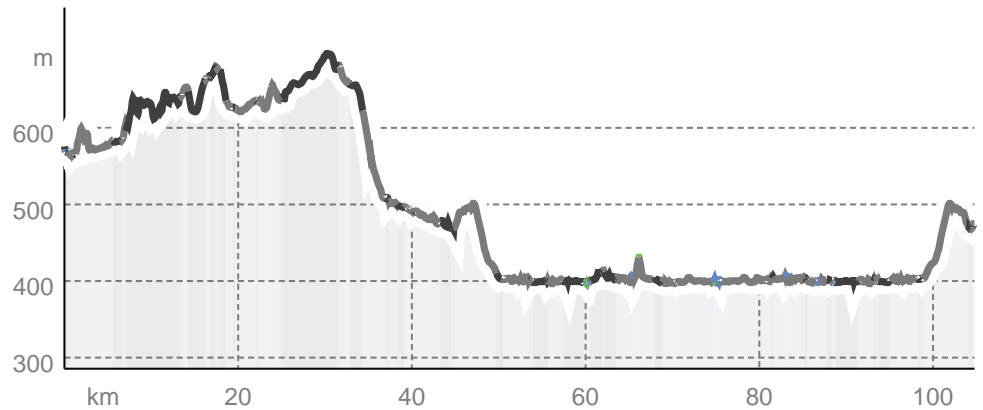


Kartengrundlagen: outdooractive Kartografie; Deutschland: ©GeoBasis-DE / LDBV 2021, Österreich: ©1996-2021 here. All rights reserved. ©BBV 2020, ©Land Vorarlberg, Italien: ©1994-2021 here. All rights reserved. ©Autonome Provinz Bozen – Südtirol – Abteilung Natur, Landschaft und Raumentwicklung, © Cartago S.R.L. Geodaten © swisstopo Kartengrundlagen: outdooractive Kartografie; ©OpenStreetMap (www.openstreetmap.org)

Wegarten

Asphalt	65,2 km
Schotterweg	1,7 km
Naturweg	0,4 km
Pfad	0 km
Straße	37,4 km
Unbekannt	0 km

Höhenprofil



Tourdaten

Radtour

Strecke	↔ 104,8 km
Dauer	🕒 7:15 h
Aufstieg	⬆️ 479 m
Abstieg	⬇️ 587 m

Fitness

Technik

Höhenlage

697 m

397 m



Albert Wetzel

Aktualisierung: 27.04.2026

Tour zum Mitnehmen für iPhone und Android



QR-Code scannen und diese Tour offline speichern, mit Freunden teilen und mehr.

Webseite

<https://out.ac/lggVZB>