Tourenplanung am 1. Mai 2017

↔ 108 km	5:52 Std.	572 m	572 m	Schwierigkeit –

Kartengrundlagen: outdooractive Kartografie; Deutschland: ©GeoBasis-DE / BKG 2017, ©GeoBasis-DE / GEObasis.nrw 2011, Österreich: ©1996-2017 here. All rights reserved., ©BEV 2012, ©Land Vorarlberg, Italien: ©1994-2017 here. All rights reserved., ©Autonome Provinz Bozen – Südtirol – Abteilung Natur, Landschaft und Raumentwicklung, Schweiz: Geodata ©swisstopo

Tourenplanung am 1. Mai 2017

↔ 108 km | 5:52 Std. | 572 m | 572 m | Schwierigkeit -

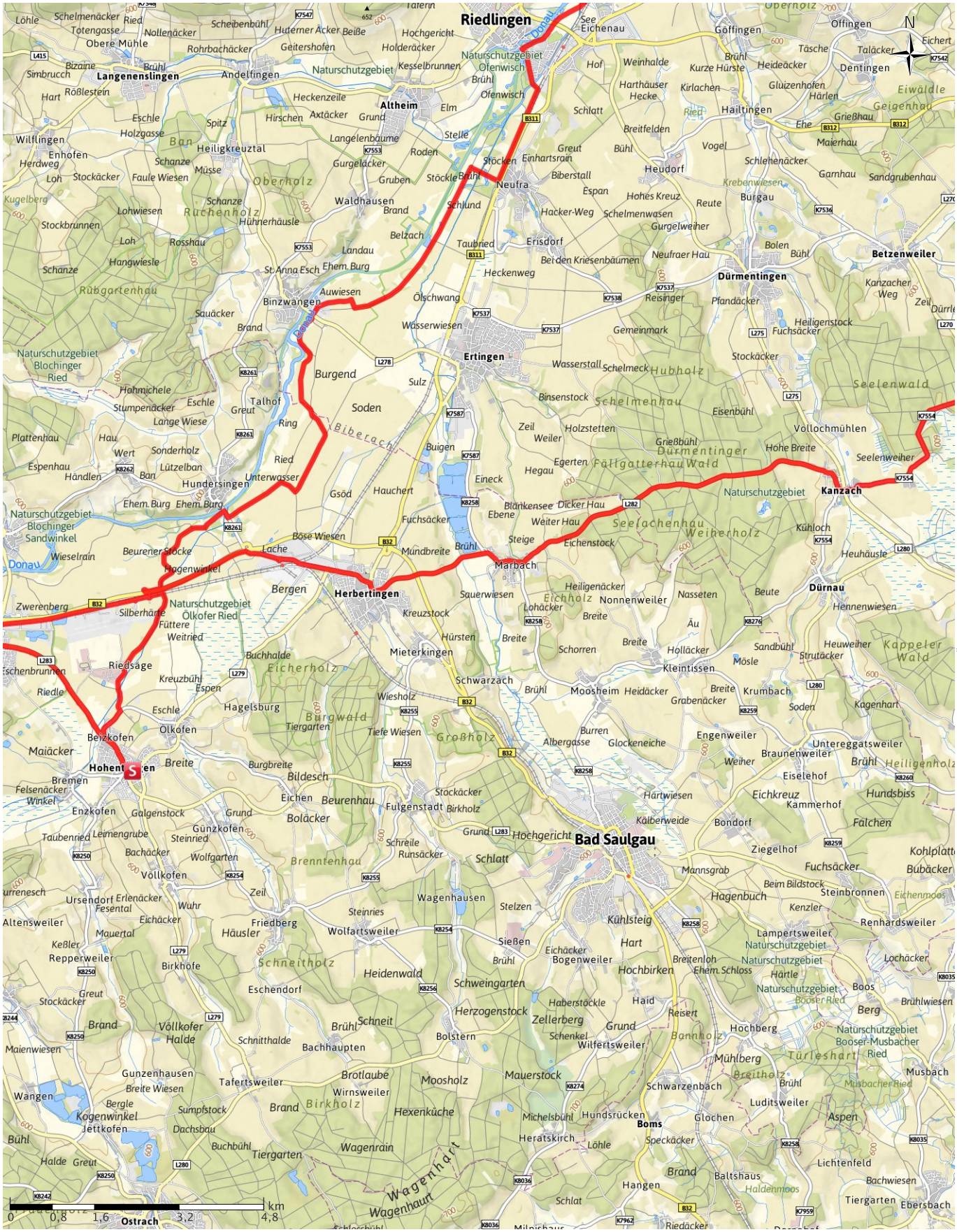

Kartengrundlagen: outdooractive Kartografie; Deutschland: ©GeoBasis-DE / BKG 2017, ©GeoBasis-DE / GEObasis.nrw 2011, Österreich: ©1996-2017 here. All rights reserved., ©BEV 2012, ©Land Vorarlberg, Italien: ©1994-2017 here. All rights reserved., ©Autonome Provinz Bozen – Südtirol – Abteilung Natur, Landschaft und Raumentwicklung, Schweiz: Geodata ©swisstopo

Tourenplanung am 1. Mai 2017

outdooractive

↔ 108 km	5:52 Std.	572 m	572 m	Schwierigkeit -

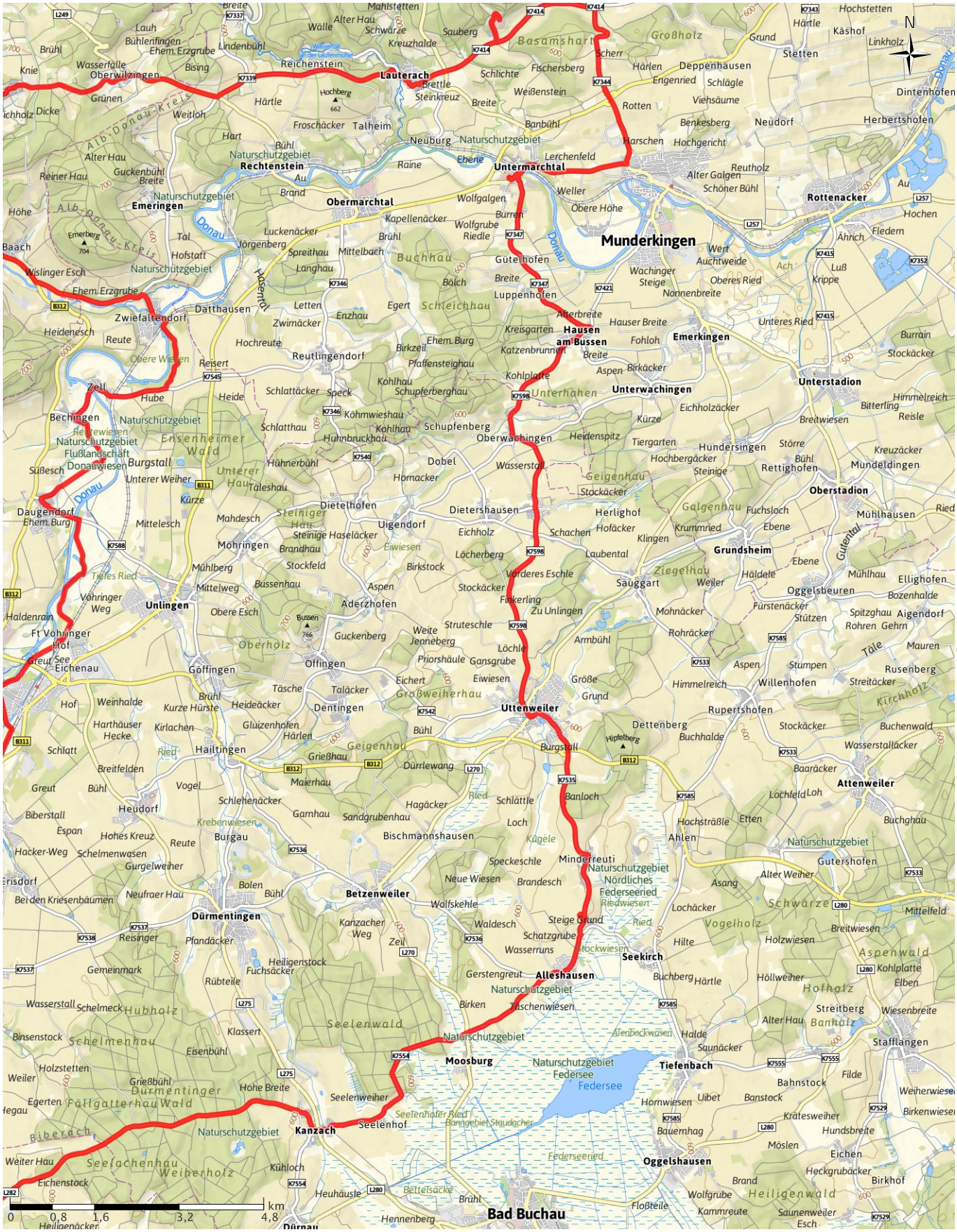

Kartengrundlagen: outdooractive Kartografie; Deutschland: ©GeoBasis-DE / BKG 2017, ©GeoBasis-DE / GEObasis.nrw 2011, Österreich: ©1996-2017 here. All rights reserved., ©BEV 2012, ©Land Vorarlberg, Italien: ©1994-2017 here. All rights reserved., ©Autonome Provinz Bozen – Südtirol – Abteilung Natur, Landschaft und Raumentwicklung, Schweiz: Geodata ©swisstopo

Tourenplanung am 1. Mai 2017

↔ 108 km	5:52 Std.	572 m	572 m	Schwierigkeit -

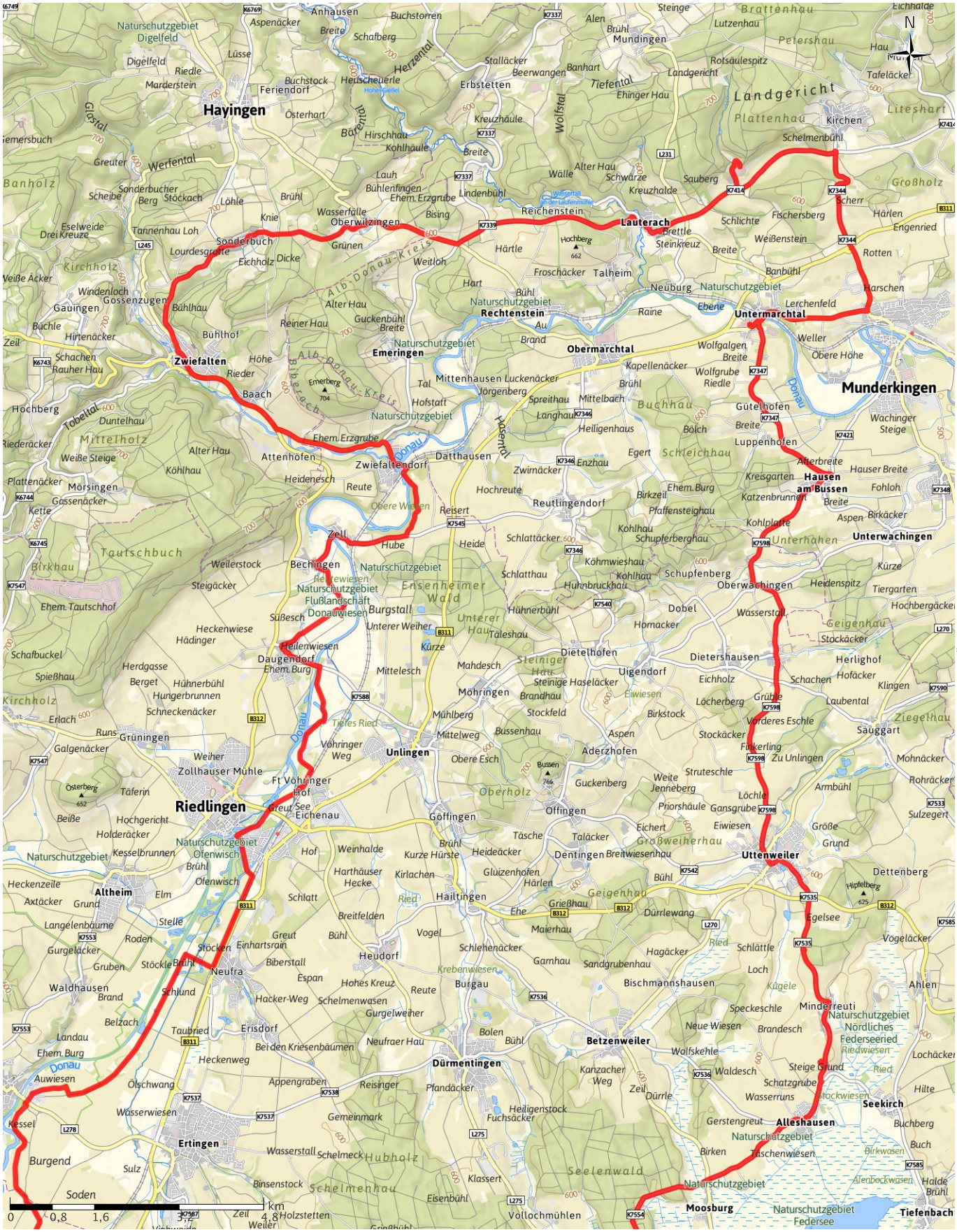

Kartengrundlagen: outdooractive Kartografie; Deutschland: ©GeoBasis-DE / BKG 2017, ©GeoBasis-DE / GEObasis.nrw 2011, Österreich: ©1996-2017 here. All rights reserved., ©BEV 2012, ©Land Vorarlberg, Italien: ©1994-2017 here. All rights reserved., ©Autonome Provinz Bozen – Südtirol – Abteilung Natur, Landschaft und Raumentwicklung, Schweiz: Geodata ©swisstopo

Tourenplanung am 1. Mai 2017

outdooractive

↔ 108 km	5:52 Std.	572 m	572 m	Schwierigkeit -

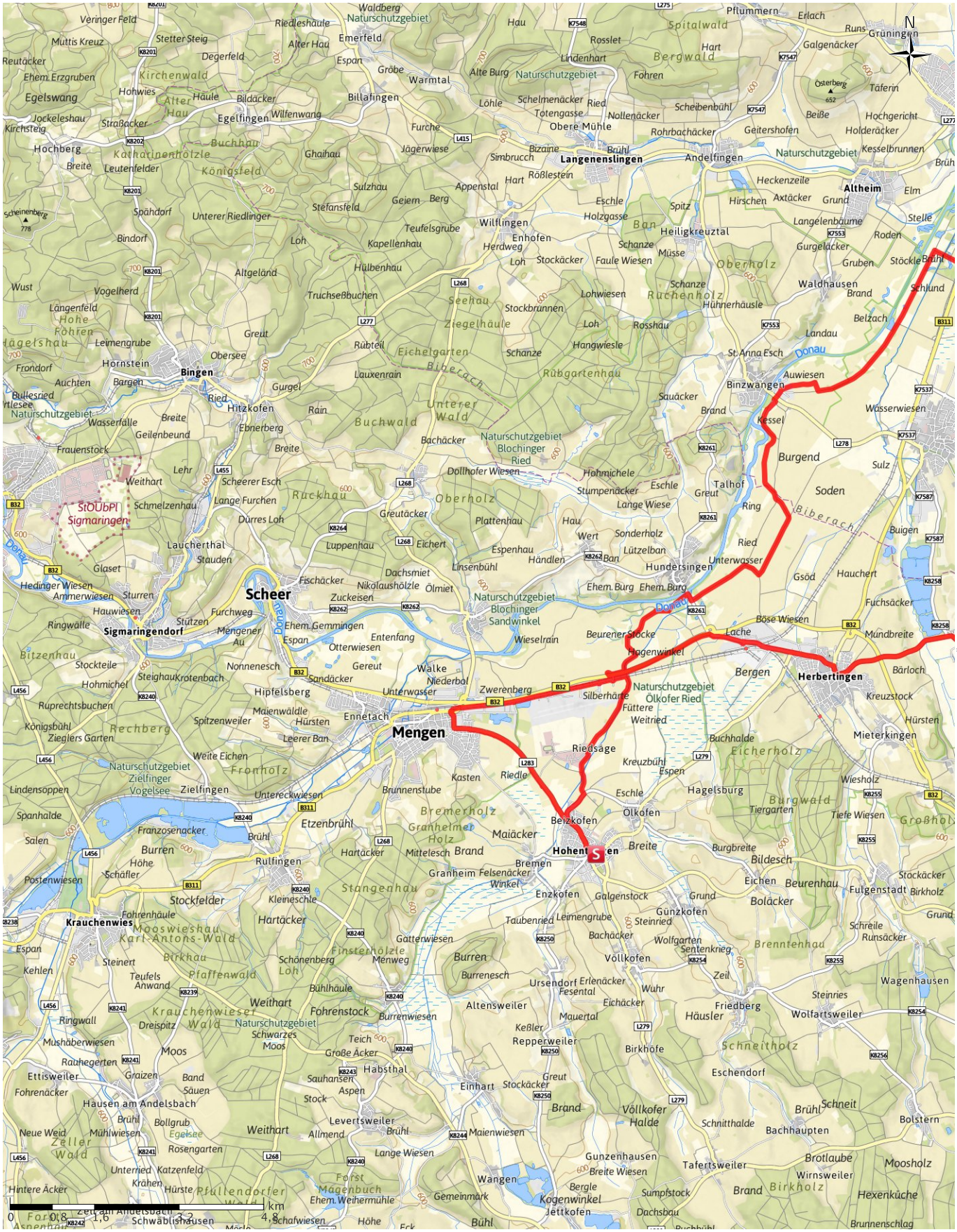

Kartengrundlagen: outdooractive Kartografie; Deutschland: ©GeoBasis-DE / BKG 2017, ©GeoBasis-DE / GEObasis.nrw 2011, Österreich: ©1996-2017 here. All rights reserved., ©BEV 2012, ©Land Vorarlberg, Italien: ©1994-2017 here. All rights reserved., ©Autonome Provinz Bozen – Südtirol – Abteilung Natur, Landschaft und Raumentwicklung, Schweiz: Geodata ©swisstopo

Tourenplanung am 1. Mai 2017

Asphalt	12,1 km
Schotterweg	19,5 km
Weg	9,4 km
Pfad	0,4 km
Unbekannt	0,1 km
Straße	66,5 km

Höhenprofil

Tourdaten

Rennrad

Strecke	⟷	108 km
Dauer	🕒	5:52 Std.
Aufstieg	↗	572 m
Abstieg	↘	572 m

Schwierigkeit	-
Kondition	▪▪▪▪▪▪
Technik	▪▪▪▪▪▪

Höhenlage

Beste Jahreszeit

JAN | FEB | MÄR
APR | MAI | JUN
JUL | AUG | SEP
OKT | NOV | DEZ

Bewertungen

Autoren

Erlebnis	▪▪▪▪▪▪
Landschaft	▪▪▪▪▪▪

Community

Weitere Tourdaten

Albert Wetzel

Aktualisierung: 01.05.2017

Tour zum Mitnehmen für iPhone und Android

QR-Code scannen und diese Tour offline speichern, mit Freunden teilen und mehr ...

Webseite

http://out.ac/aVMVe